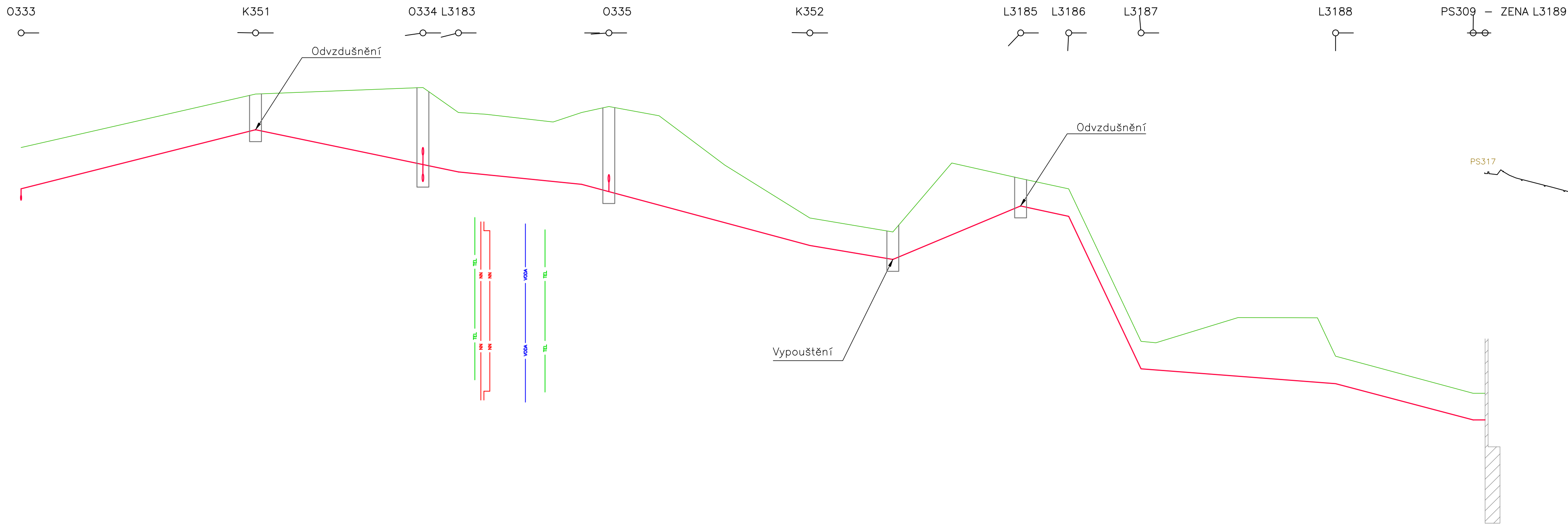


Typ území
Číslo Parcely

| | | | | | | | | | | | | | |
|--------|---------|---------|--------|---------|--------|---------|--------|--------|--------|---------|--------|--------|--------|
| Zeleň | | Chodník | | Chodník | | Vozovka | | Zeleň | | Vozovka | | Zeleň | |
| 1837/4 | 1901/10 | 1837/4 | 1898/1 | 1898/1 | 1898/5 | 1898/5 | 1898/5 | 1898/5 | 1898/5 | 1898/5 | 1898/5 | 1898/5 | 1898/5 |
| 1837/4 | 1901/10 | 1837/4 | 1898/1 | 1898/5 | 1898/5 | 1898/5 | 1898/5 | 1898/5 | 1898/5 | 1898/5 | 1898/5 | 1898/5 | 1898/5 |

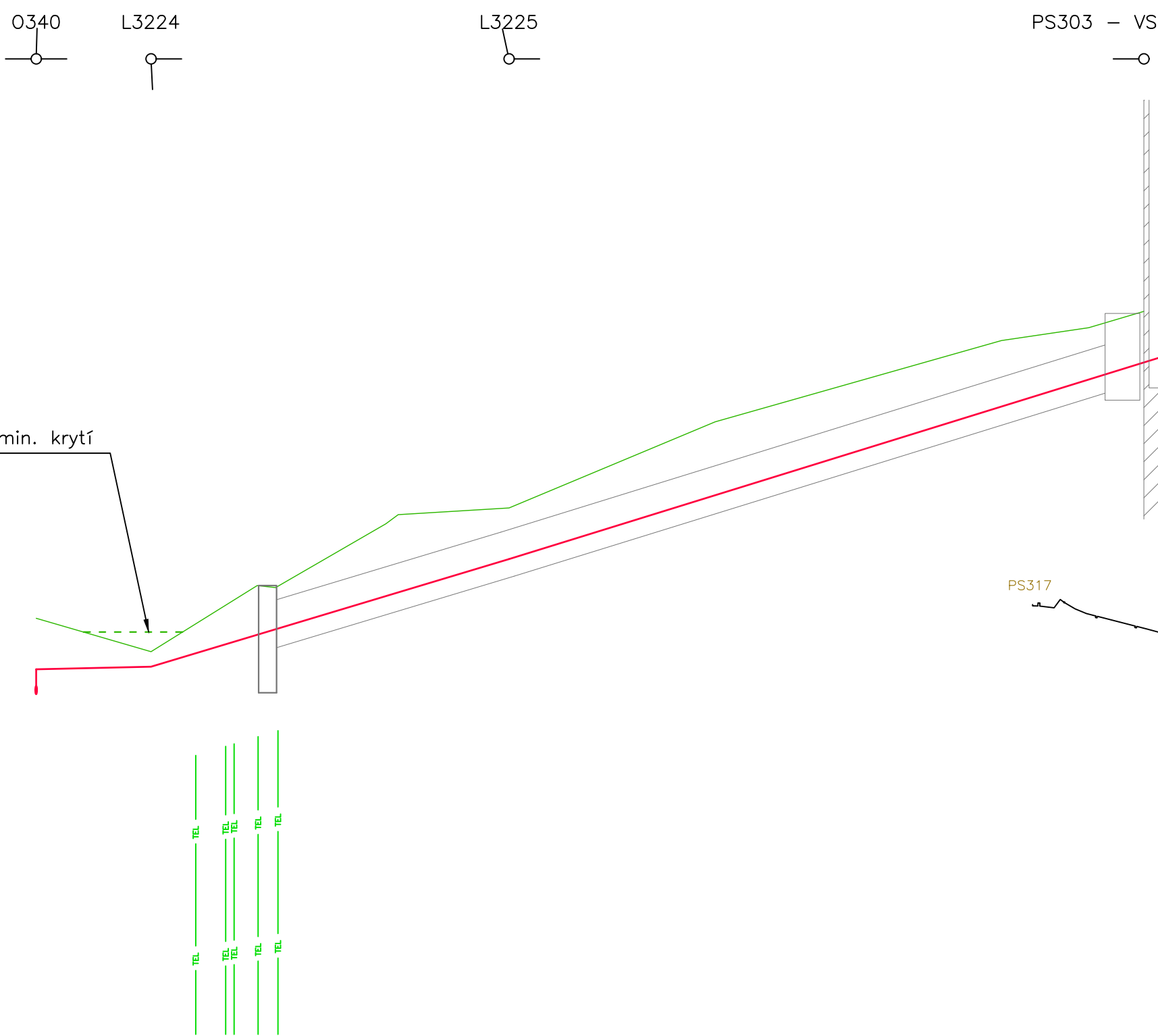


Srovnávací rovina 386.00 m.n.m

| | | | | | | | | | | | | | | | | | | | | |
|--------------------------|---------------------|--------|--------|--------|--------|--------|--------|--------|--------|--------|--------|--------|--------|--------|--------|--------|--------|--------|--------|--------|
| Výška terénu [m.n.m] | 398.48 | 398.87 | 400.47 | 401.87 | 401.89 | 401.05 | 401.05 | 401.25 | 398.58 | 397.50 | 397.03 | 398.83 | 397.56 | 398.46 | 392.43 | 393.30 | 391.53 | 392.85 | 390.71 | 391.60 |
| Osa potrubí [m.n.m] | 398.48 | 398.87 | 400.47 | 401.87 | 401.89 | 401.05 | 401.05 | 401.25 | 398.58 | 397.50 | 397.03 | 398.83 | 397.56 | 398.46 | 392.43 | 393.30 | 391.53 | 392.85 | 390.71 | 391.60 |
| Vzdálenost lom. bodů [m] | 39.44 | 28.16 | 5.97 | 20.73 | 4.58 | 33.81 | 13.95 | 21.51 | 8.09 | 12.17 | 32.73 | 23.14 | 2.08 | 0.0 | 0.0 | 0.0 | 0.0 | 0.0 | 0.0 | 0.0 |
| Spád potrubí [promile] | -50.4 | 41.54 | 41.87 | 20.26 | 52.4 | 53.53 | 33.69 | -83.22 | 42.02 | 421.5 | 15.27 | 52.72 | 0.0 | 0.0 | 0.0 | 0.0 | 0.0 | 0.0 | 0.0 | 0.0 |
| Průměr potrubí [mm] | #48.3/140+#48.3/125 | | | | | | | | | | | | | | | | | | | |
| Hloubka výkopu [m] | 1.61 | 1.42 | 2.81 | 2.22 | 2.64 | 3.08 | 1.14 | 1.14 | 1.15 | 1.14 | 1.14 | 1.14 | 1.14 | 1.11 | 1.11 | 1.11 | 1.11 | 1.11 | 1.11 | 1.11 |
| Staničení | 00.00 | 39.44 | 67.60 | 73.58 | 94.31 | 98.89 | 132.70 | 146.65 | 168.16 | 176.24 | 188.41 | 221.14 | 244.28 | 246.30 | 246.30 | 246.30 | 246.30 | 246.30 | 246.30 | 246.30 |

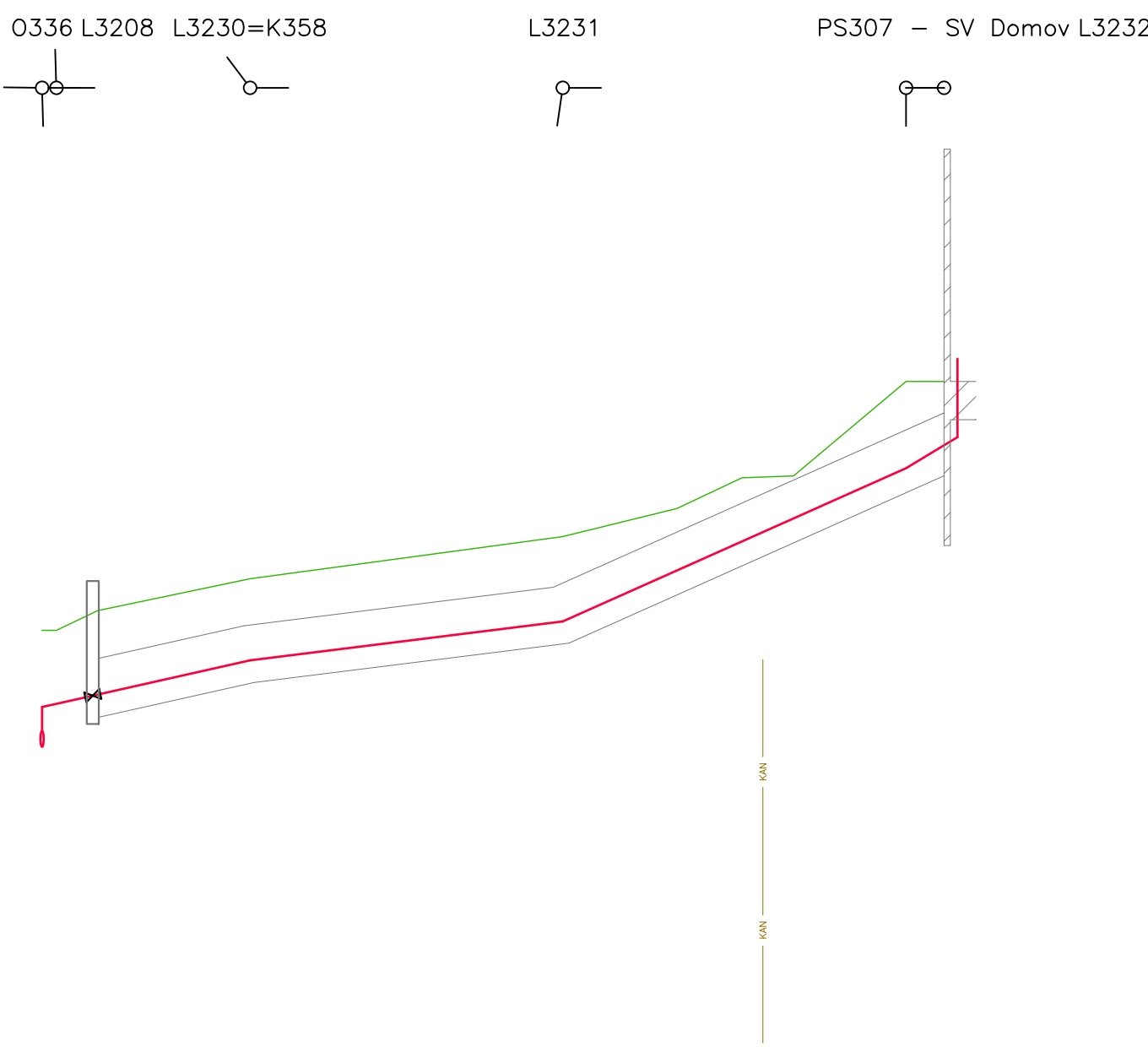
Typ území
Číslo Parcely

| | | | | | | | | | | | |
|---------|---------|---------|---------|---------|---------|---------|---------|---------|---------|---------|---------|
| Zeleň | | Chodník | | Vozovka | | Zeleň | | Vozovka | | Zeleň | |
| 1340/17 | 1340/12 | 1340/12 | 1340/12 | 1340/12 | 1340/12 | 1340/12 | 1340/12 | 1340/12 | 1340/12 | 1340/12 | 1340/12 |
| 1340/17 | 1340/12 | 1340/12 | 1340/12 | 1340/12 | 1340/12 | 1340/12 | 1340/12 | 1340/12 | 1340/12 | 1340/12 | 1340/12 |



Typ území
Číslo Parcely

| | | | | | |
|---------|------|-------|------|---------|------|
| Vozovka | | Zeleň | | Chodník | |
| 1371 | 1371 | 1376 | 1376 | 1375 | 1375 |
| 1371 | 1371 | 1376 | 1376 | 1375 | 1375 |



1 : 100
1 : 500

Srovnávací rovina 385.00 m.n.m

| | | | | | |
|--------------------------|---------------------|--------|--------|--------|--------|
| Výška terénu [m.n.m] | 395.15 | 396.15 | 396.50 | 398.31 | 402.16 |
| Osa potrubí [m.n.m] | 395.15 | 396.15 | 396.50 | 398.31 | 402.16 |
| Vzdálenost lom. bodů [m] | 11.25 | 35.07 | 62.20 | 0.0 | 0.0 |
| Spád potrubí [promile] | -4.4 | -60.2 | -61.9 | 0.0 | 0.0 |
| Průměr potrubí [mm] | #33.7/125+#33.7/110 | | | | |
| Hloubka výkopu [m] | 1.21 | 0.51 | 1.21 | 1.21 | 1.21 |
| Staničení | 00.00 | 11.25 | 46.32 | 108.52 | 108.52 |

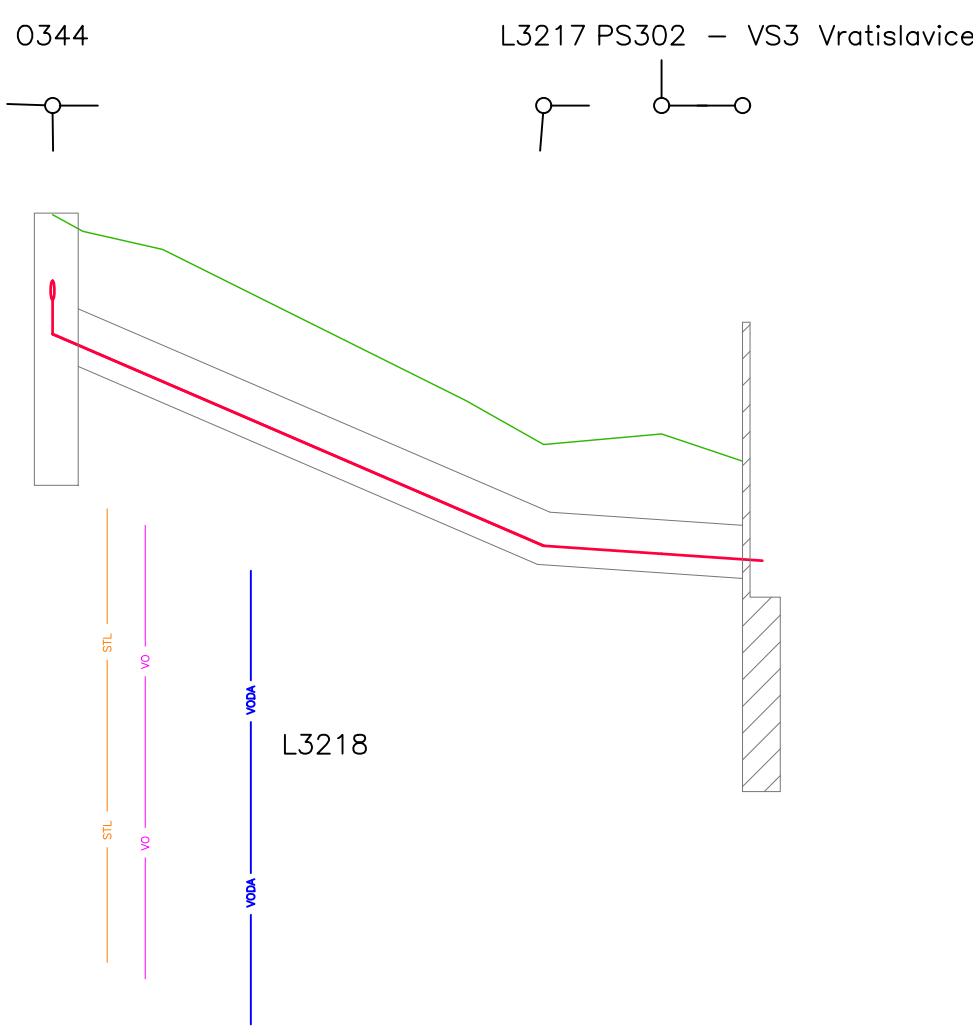
1 : 100
1 : 500

Srovnávací rovina 375.00 m.n.m

| | | | | | |
|--------------------------|---------------------|--------|--------|--------|--------|
| Výška terénu [m.n.m] | 385.00 | 385.00 | 385.00 | 385.00 | 385.00 |
| Osa potrubí [m.n.m] | 385.00 | 385.00 | 385.00 | 385.00 | 385.00 |
| Vzdálenost lom. bodů [m] | 11.2 | 15.18 | 24.50 | 26.90 | 2.97 |
| Spád potrubí [promile] | -44.8 | -24.9 | -89.2 | -121.1 | -121.1 |
| Průměr potrubí [mm] | #42.4/140+#42.4/125 | | | | |
| Hloubka výkopu [m] | 1.41 | 1.49 | 1.54 | 1.57 | 1.21 |
| Staničení | 00.00 | 16.30 | 40.80 | 67.70 | 70.67 |

Typ území
Číslo Parcely

| | | | | | | | | | |
|--------|--------|---------|--------|--------|--------|---------|--------|--------|--------|
| Zeleň | | Vozovka | | Zeleň | | Vozovka | | Zeleň | |
| 1302/1 | 1302/1 | 1302/1 | 1302/1 | 1302/1 | 1302/1 | 1302/1 | 1302/1 | 1302/1 | 1302/1 |
| 1302/1 | 1302/1 | 1302/1 | 1302/1 | 1302/1 | 1302/1 | 1302/1 | 1302/1 | 1302/1 | 1302/1 |



1 : 100
1 : 500

Srovnávací rovina 385.00 m.n.m

| | | | | |
|--------------------------|---------------------|--------|--------|--------|
| Výška terénu [m.n.m] | 395.00 | 397.88 | 398.84 | 394.60 |
| Osa potrubí [m.n.m] | 395.00 | 397.88 | 398.84 | 394.60 |
| Vzdálenost lom. bodů [m] | 32.49 | 7.80 | 5.35 | 0.0 |
| Spád potrubí [promile] | 86.2 | 13.7 | 0.0 | 0.0 |
| Průměr potrubí [mm] | #76.1/180+#76.1/160 | | | |
| Hloubka výkopu [m] | 1.82 | 1.58 | 1.83 | 1.54 |
| Staničení | 00.00 | 32.49 | 40.29 | 45.64 |

Tato dokumentace slouží pouze pro výběr dodavatele stavby.
Před realizací stavby je nutné zpracovat realizační dokumentaci stavby.

| | | | |
|--------------|-------|-------------|------------|
| 3 | - | - | - |
| 2 | - | - | - |
| 1 | - | - | - |
| Číslo revize | Datum | Popis změny | Vypracoval |

| | | | |
|--|--|---|--|
| Zhotovitel: SITEZ s.r.o. Novoveská 3370 415 01 Teplice www.sitez.cz | | Investor: Teplárna Liberec, a.s. Tr. Dr. Milady Horákové 641/34a 460 01 Liberec | |
|--|--|---|--|

| | | | |
|-------------|------------------|-----------------|------------------|
| Vypracoval | Ing. Mrázek J. | Zakázkové číslo | 22-067 |
| Kontroloval | Ing. Běhounek J. | Datum | 04.01.2023 |
| | | Stupeň | DPS |
| | | Metrika | 1 : 100, 1 : 500 |

| | | | | | |
|---|--|------------------|--|----------|--|
| Akce: Revitalizace CZT Liberec – GreenNet III D7 – Neumann – Vratislavice D7.1 – InO 301.2 – Horkovod | | Por. číslo : 7.4 | | Paré : 1 | |
|---|--|------------------|--|----------|--|

| | | | | | |
|-------------------------|--|------------------|--|----------|--|
| Obsah: Podélný profil 4 | | Por. číslo : 7.4 | | Paré : 1 | |
|-------------------------|--|------------------|--|----------|--|