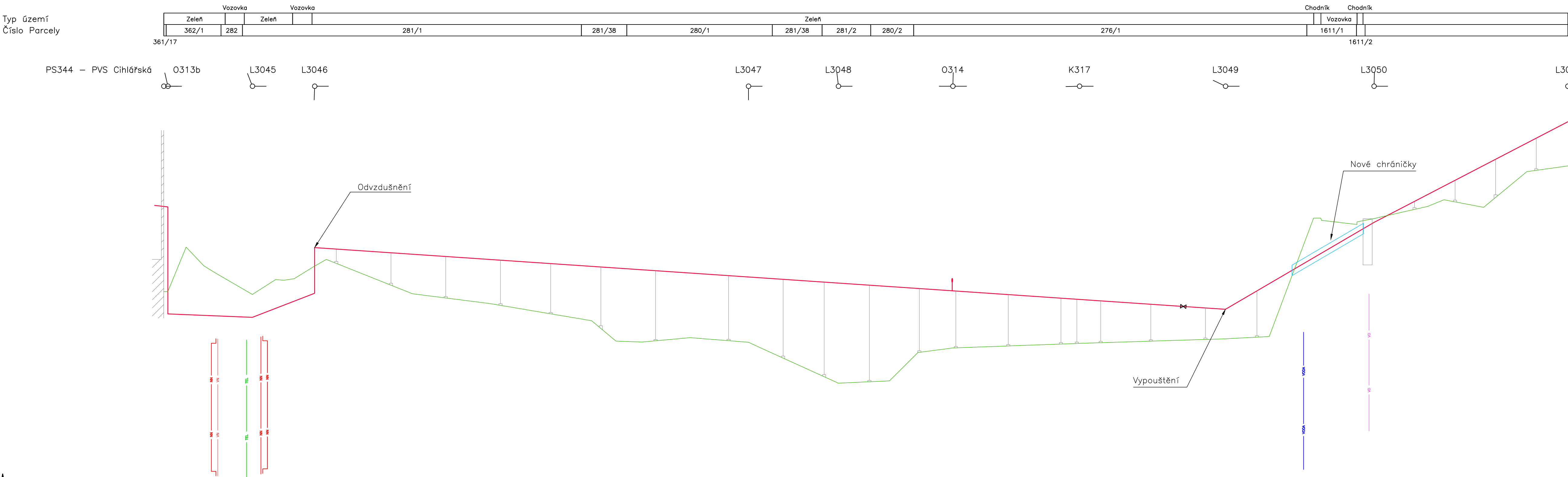


Typ Území
Číslo Parcely

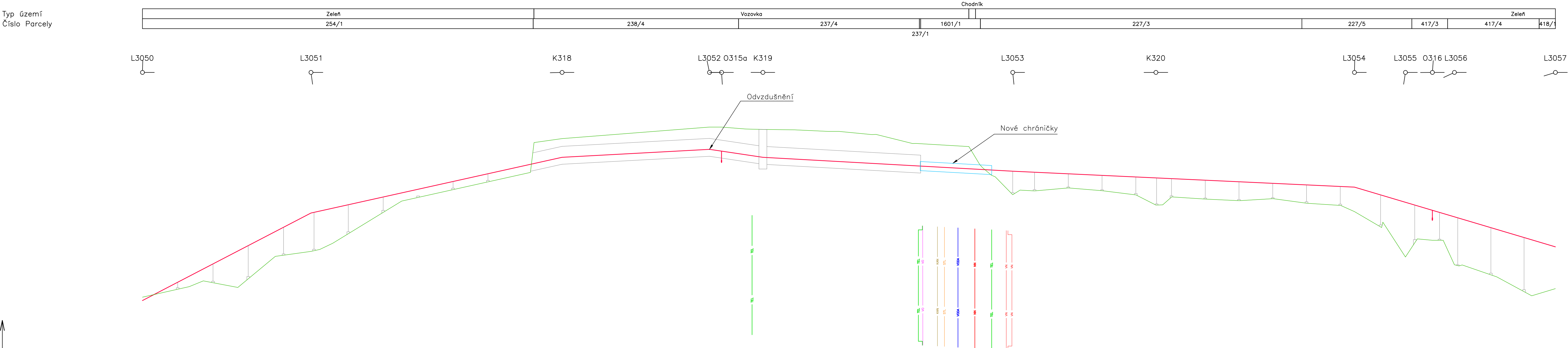


1 : 100
1 : 500

Srovnávací rovina 365.00 m.n.m

Výška terénu [m.n.m]	375.64	375.79	375.65	376.88	375.56	371.77	373.31	373.51	373.71	378.97	381.27
Osa potrubí [m.n.m]	375.50	374.45	374.65	377.70	376.41	376.15	375.81	376.43	376.00	378.80	383.20
Vzdálenost lom. bodů [m]	0.00	18.49	13.62	94.88	19.68	25.02	27.71	31.92	32.48	42.39	
Spád potrubí [promile]	23.2	8.1	-77.1		13.6				-117.0	-103.8	
Průměr potrubí [mm]	ø168.3/315+ø168.3/280										
Hloubka výkopu [m]	1.29	1.31	1.50							0.48	
Staničení	0+00 0+30	1+39	3+00		1+78	1+96	1+72	2+00	2+32	2+70	3+09

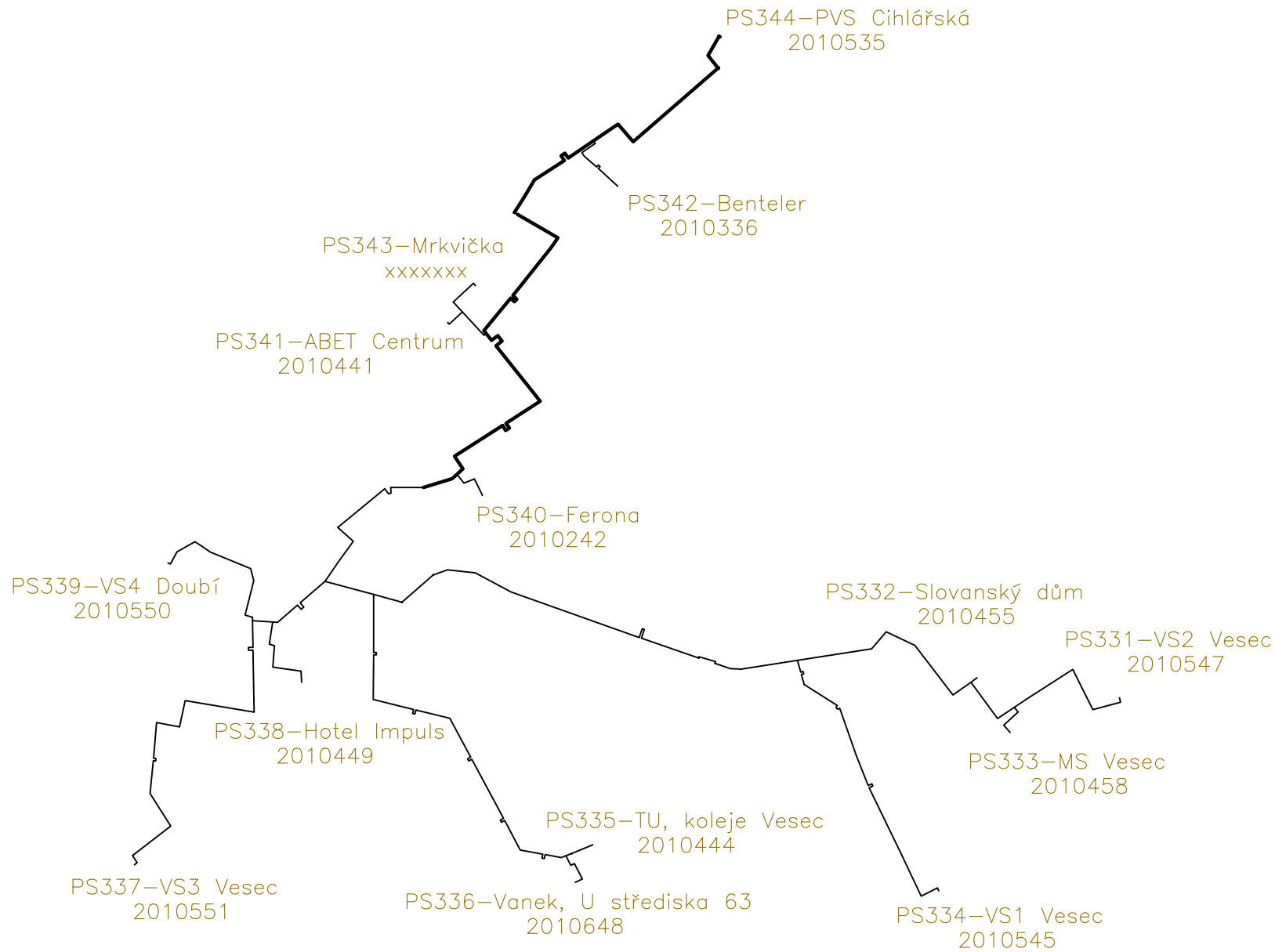
Typ Území
Číslo Parcely



1 : 100
1 : 500

Srovnávací rovina 375.00 m.n.m

Výška terénu [m.n.m]	378.97	381.27	386.94	387.52	387.40	386.12	385.60	384.27	386.09	381.83	386.60	379.40
Osa potrubí [m.n.m]	378.80	383.20	386.00	386.31	386.00	385.30	384.98	384.50	383.74	383.34	383.01	381.50
Vzdálenost lom. bodů [m]		42.39	63.16	37.08	3.03	10.40	62.84	36.02	12.83	6.78	5.54	25.40
Spád potrubí [promile]		-103.8		-44.3	-10.8	29.8	11.1		9.3	49.94	59.3	
Průměr potrubí [mm]	ø168.3/315+ø168.3/280											
Hloubka výkopu [m]	0.48		1.25	1.43	1.52	1.71						
Staničení	2+70	3+09	3+70	4+07	4+10	4+20	4+83	5+19	5+69	5+82	5+89	6+20



Tato dokumentace slouží pouze pro výběr dodavatele stavby.

Před realizací stavby je nutné zpracovat realizační dokumentaci stavby.

3	2.3.2023	Doplnění sekčních armatur	Ing. Mrázek J.
2	27.2.2023	Sekční armatury	Bc. Běhounek A.
1	3.2.2023	Změna provedení nadzemní/podzemní	Bc. Běhounek A.
Číslo revize	Datum	Popis změny	Vypracoval

Zhotovitel: SITEZ s.r.o. Novoveská 3370 415 01 Teplice www.sitez.cz		Investor: Teplárna Liberec, a.s. Tr. Dr. Milady Horákové 641/34a 460 01 Liberec	
Vypracoval	Ing. Mrázek J.	Zakázkové číslo	22-067
Kontroloval	Ing. Běhounek J.	Datum	04.01.2023
Akce:		Stupeň	DPS
Revitalizace CZT Liberec – GreenNet III		Měřítko	1:100, 1:500
Obsah:		Podélný profil 1	
		Por. číslo :	7.1
		Paré :	1