
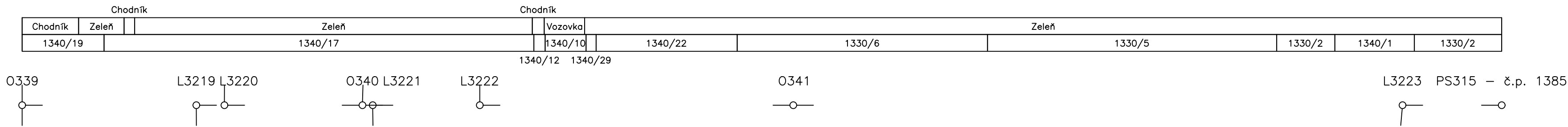


Typ území
Číslo Parcely

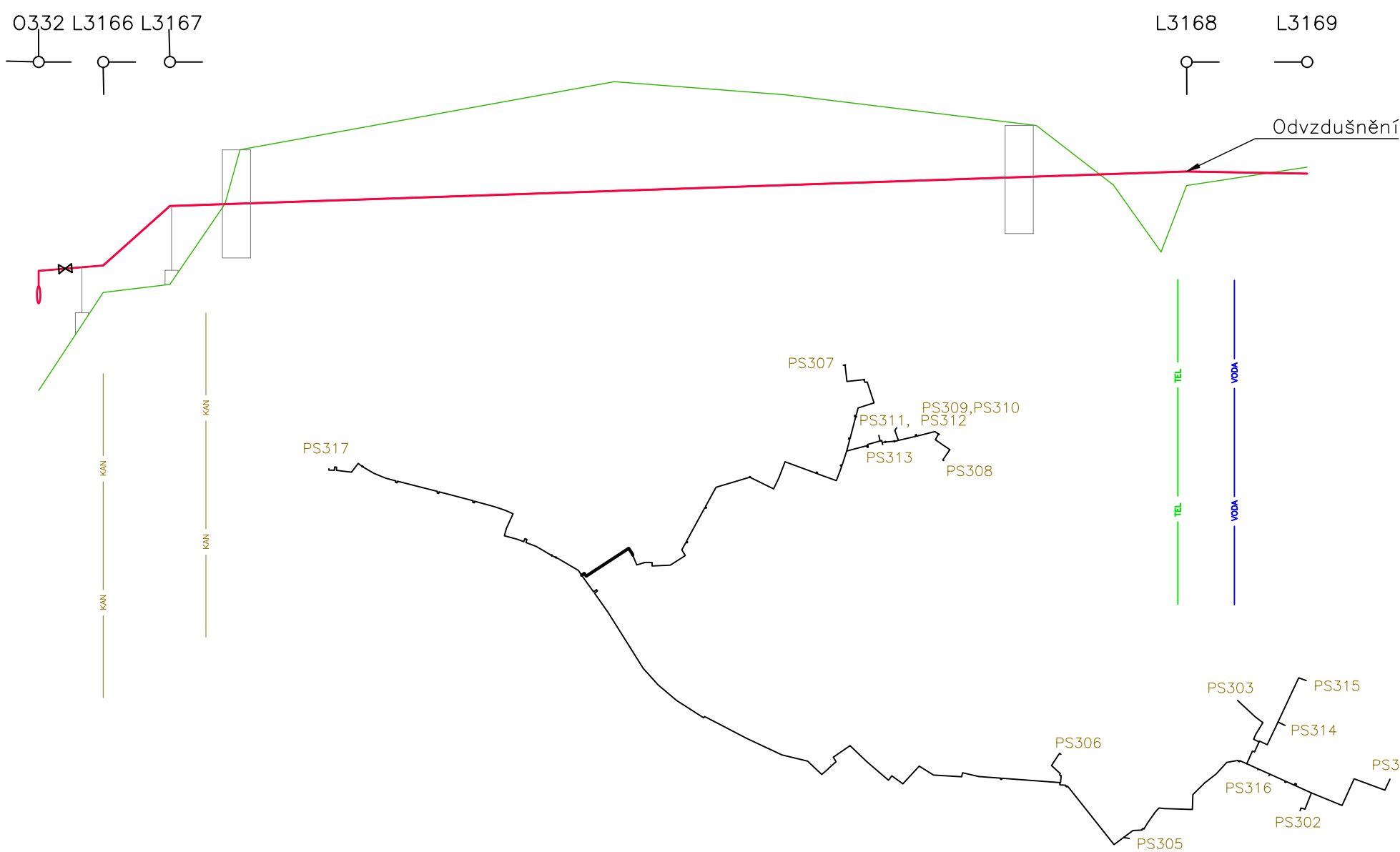
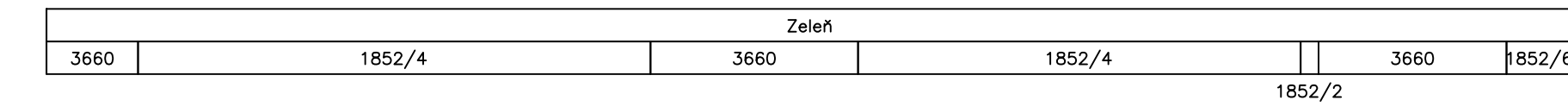


1 : 100
1 : 500

Srovnávací rovina 380.00 m.n.m

Výška terénu [m.n.m]	391.80	393.91	393.91	396.15	396.39	403.02	413.52	413.42	
Osa potrubí [m.n.m]	391.10	392.66	392.91	394.74	394.88	402.02	412.52	412.60	
Vzdálenost lom. bodů [m]	25.85	4.17	20.49	1.52	15.90	46.53	90.44	14.72	
Spád potrubí [promile]	-60.4			-89.4		-122.9	-116.1	-5.4	
Průměr potrubí [mm]	ø60.3/160+ø60.3/140								
Hloubka výkopu [m]	0.93	1.48	1.23	1.64	1.73	1.23	1.23	1.05	
Staničení	00.00	25.85	30.02	50.51	52.03	67.93	114.47	204.91	219.63

Typ území
Číslo Parcely



1 : 100
1 : 500

Srovnávací rovina 360.00 m.n.m

Výška terénu [m.n.m]	372.40	370.19	372.00	372.15	373.98	374.32
Osa potrubí [m.n.m]	372.40	372.50	373.60	374.24	374.20	374.20
Vzdálenost lom. bodů [m]	5.97	6.18	94.05	11.15		
Spád potrubí [promile]	-16.8	-178.1	-6.8	3.6		
Průměr potrubí [mm]	ø114.3/250+ø114.3/225					
Hloubka výkopu [m]				0.01	0.39	
Staničení	00.00	5.97	12.14	106.20	117.35	

Tato dokumentace slouží pouze pro výběr dodavatele stavby.

Před realizací stavby je nutné zpracovat realizační dokumentaci stavby.

3	-	-	-
2	-	-	-
1	-	-	-
Číslo revize	Datum	Popis změny	Vypracoval

Zhotovitel: SITEZ s.r.o. Novoveská 3370 415 01 Teplice www.sitez.cz		Investor: Teplárna Liberec, a.s. Tr. Dr. Milady Horákové 641/34a 460 01 Liberec	
Vypracoval	Ing. Mrázek J.	Zakázkové číslo	22-067
Kontroloval	Ing. Běhounek J.	Datum	04.01.2023
Akce:		Stupeň	DPS
		Měřítko	1 : 100, 1 : 500
Revitalizace CZT Liberec – GreenNet III D7 – Neumann – Vratislavice D7.1 – InO 301.2 – Horkovod			
Obsah:		Podélný profil 5	Poré : 1
		7.5	